

Муниципальное бюджетное дошкольное образовательное
учреждение детский сад № 64 «Искорка»
Старооскольского городского округа

КРАЙ РОДНОЙ ОДИН ТАКОЙ

Подготовили: Бакланова С.В., Циценко В.С.,
воспитатели
МБДОУ детский сад №64 «Искорка»



**РОССИЯ – РОДИНА
МОЯ!**



С ЧЕГО НАЧИНАЕТСЯ Родина

ГЕРБ

ФЛАГ



Герб Белгородской области



Белгородская область

Дата образования : 06 января 1954 года

Площадь: 27,1 тыс. км²

Общая площадь пашни: 1,6 млн. га

Областной центр: г. Белгород

Население области: 1532,5 тыс. чел.



Располагая 1,1% населения страны, Белгородская область производит 4,8% от общероссийского объема продукции сельского хозяйства

Белгородская область




*Родной мой край, святое
Белогорье – благословенная,
любимая земля.*

Символика цветов

- Белый цвет – символизирует богатые залежи мела, производство молока и сахара.
- Зеленый цвет – изобилие полей и лесов.
- Красный цвет – кровь, пролитая защитниками Отечества на белгородских землях.
- Черный цвет - богатство почвы, её чернозем и недра.



Гербы районов Белгородской области




Герб Старооскольского района

- Современный герб повторяет исторический герб 1780 г.

Щит скошен слева: в червлени (красный, алый) серебряное с золотым прикладом ружье в левую перевязь, в зелени — золотая соха.

В вольной части — герб Белгородской области.



Кондитерская фабрика «СЛАВЯНКА»



ОЭМК им. А.А. Угарова - Металлоинвест



Достопримечательности г. Старый Оскол

Танк Т-55




Вид города с высоты птичьего полета



Достопримечательности г. Старый Оскол

Храм Рождества Христова



Памятник маршалу Жукову Г.К.



Достопримечательности г. Старый Оскол

Памятник отцам-основателям города



Памятник в честь присвоения городу звания «Город воинской славы»

